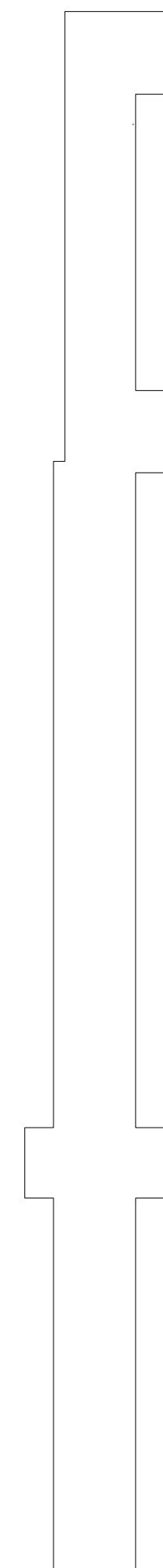
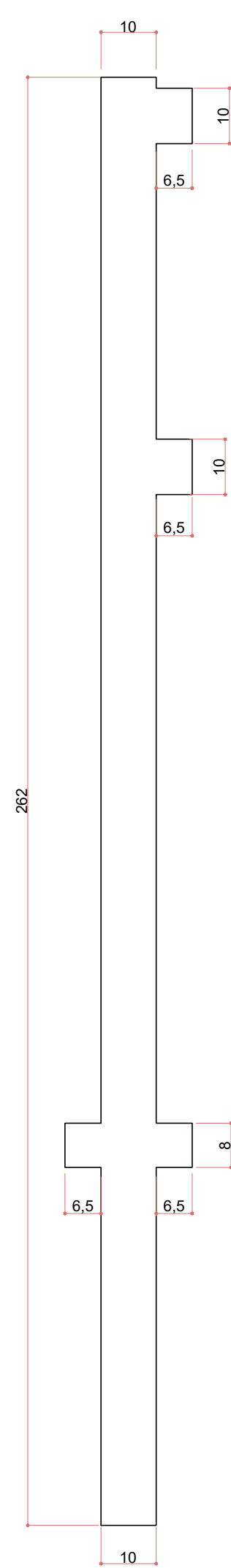



PLANTA DE LOCALIZAÇÃO
ESCALA: 1/1000
COMPRIMENTO: 202,00 metros



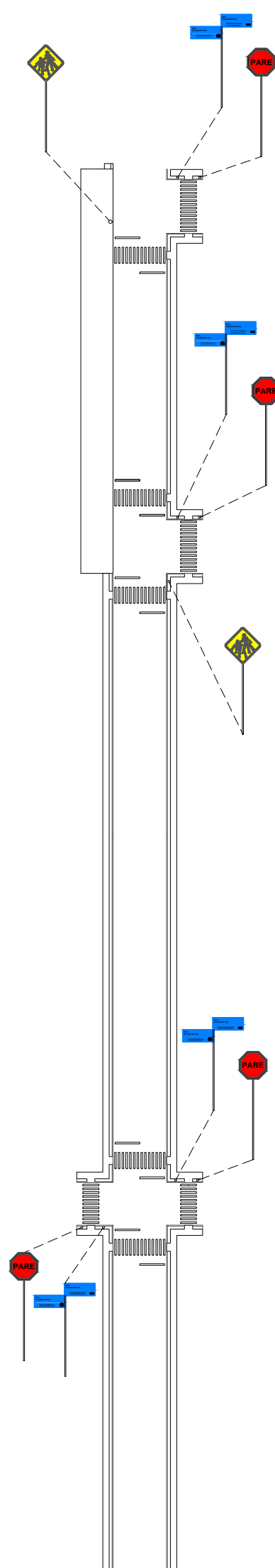
PLANTA DA ÁREA DE INTERVENÇÃO
ESCALA: 1/1000
ÁREA TOTAL: 9.721,00 m²



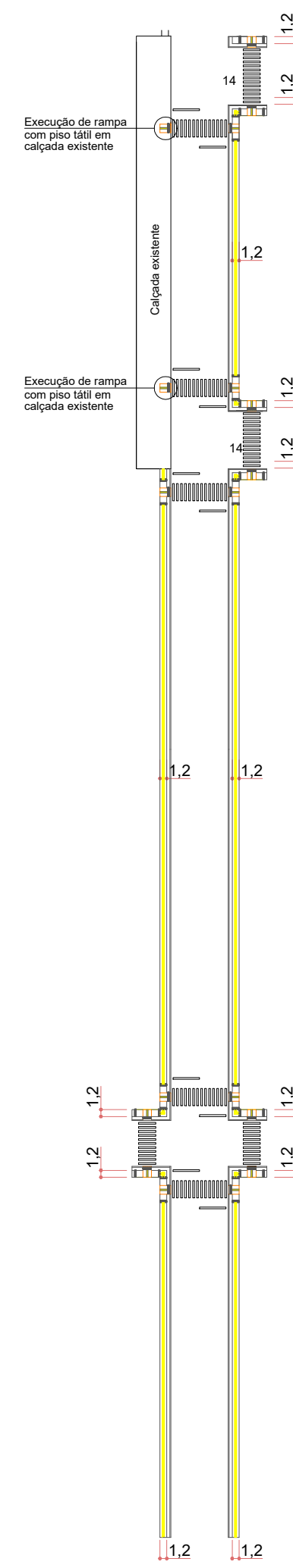
PLANTA DA PAVIMENTAÇÃO EM PEDRA IRREGULAR
ESCALA: 1/1000
COMPRIMENTO: 202,00 m - LARGURA: 10,00 m
ÁREA DE PAVIMENTAÇÃO DAS CALÇADAS: 2.044,00 m²
ÁREA TOTAL DE PAVIMENTAÇÃO: 2.044,00 m²




PLANTA DE LOCALIZAÇÃO DO MEIO-FIO
ESCALA: 1/1000
COMPRIMENTO TOTAL COM AS CALÇADAS: 913,00 m



PLANTA DE SINALIZAÇÃO HORIZONTAL E VERTICAL
ESCALA: 1/1000



PLANTA DE LOCALIZAÇÃO DAS CALÇADAS EM CONCRETO
ESCALA: 1/1000
ÁREA TOTAL: 181,26 m²



PREFEITURA MUNICIPAL DE SÃO PEDRO DO SUL
SECRETARIA MUNICIPAL DE PLANEJAMENTO
Rua Floriano Peixoto, nº 222 - Bairro Centro - São Pedro do Sul, RS
Fone: (51) 3276-6124 - E-mail: sec-planejamento@sao-pedrodo-sul.org

Obra: PAVIMENTAÇÃO COM PEDRA IRREGULAR DE TRECHO DA RUA ERNANDE DE OLIVEIRA
Entre as ruas Octávio Stribe e Roque Molina dos Santos
Ref. ao CONTRATO DE REPASSE Nº 92389/2021/MORICAXÁ
Local: BAIRRO MATORINO BELLO - SÃO PEDRO DO SUL, RS
Assunto: PLANTA DE LOCALIZAÇÃO - PLANTA DE PAVIMENTAÇÃO
PLANTA DE LOCALIZAÇÃO DO MEIO-FIO
PLANTA DE LOCALIZAÇÃO DAS CALÇADAS EM CONCRETO
PLANTA DE SINALIZAÇÃO HORIZONTAL E VERTICAL

Prancha:
02/02

Responsável Técnico:
Sérgio Amilton Druzian
Eng. Civil - CREA-RS: 181.292
ART de Projeto nº: 11829169
Administração Municipal:
Zsania Maria Bolzan
CPF nº: 200.895.990-34
Prefeita Municipal

Área: 2.854,00 m² | Escala: Indicada | Desenho: Sérgio | Data: 16/03/2022